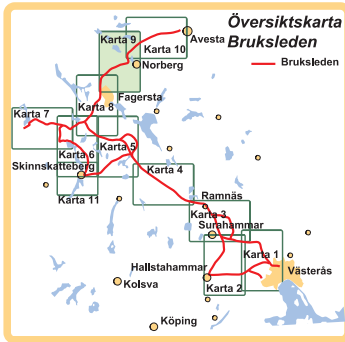


Bruksleden karta 9

Fagersta - Norberg

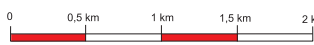
Teckenförklaring.

-  Bruksleden
-  Etappmål/-start
-  Väg, större
-  Väg, mindre
-  Järnväg
-  Byggnad
-  Kraftledning
-  Tätbebyggt område
-  Sjö
-  Vattendrag
-  Sankmark
-  Nivåkurvor
-  Öppen mark
-  Kommungräns
-  Vägbo
-  Naturreservat



Skala 1:50 000

Ekvidistans 5 m



©Lantmäteriet Gävle 2005 Medgivande 1 2005/2232.

Gäller till 2009-12-16.

©Lantmäterieverket Gävle 2006.

Medgivande 1 2006/1092.

Kartan gjord av:

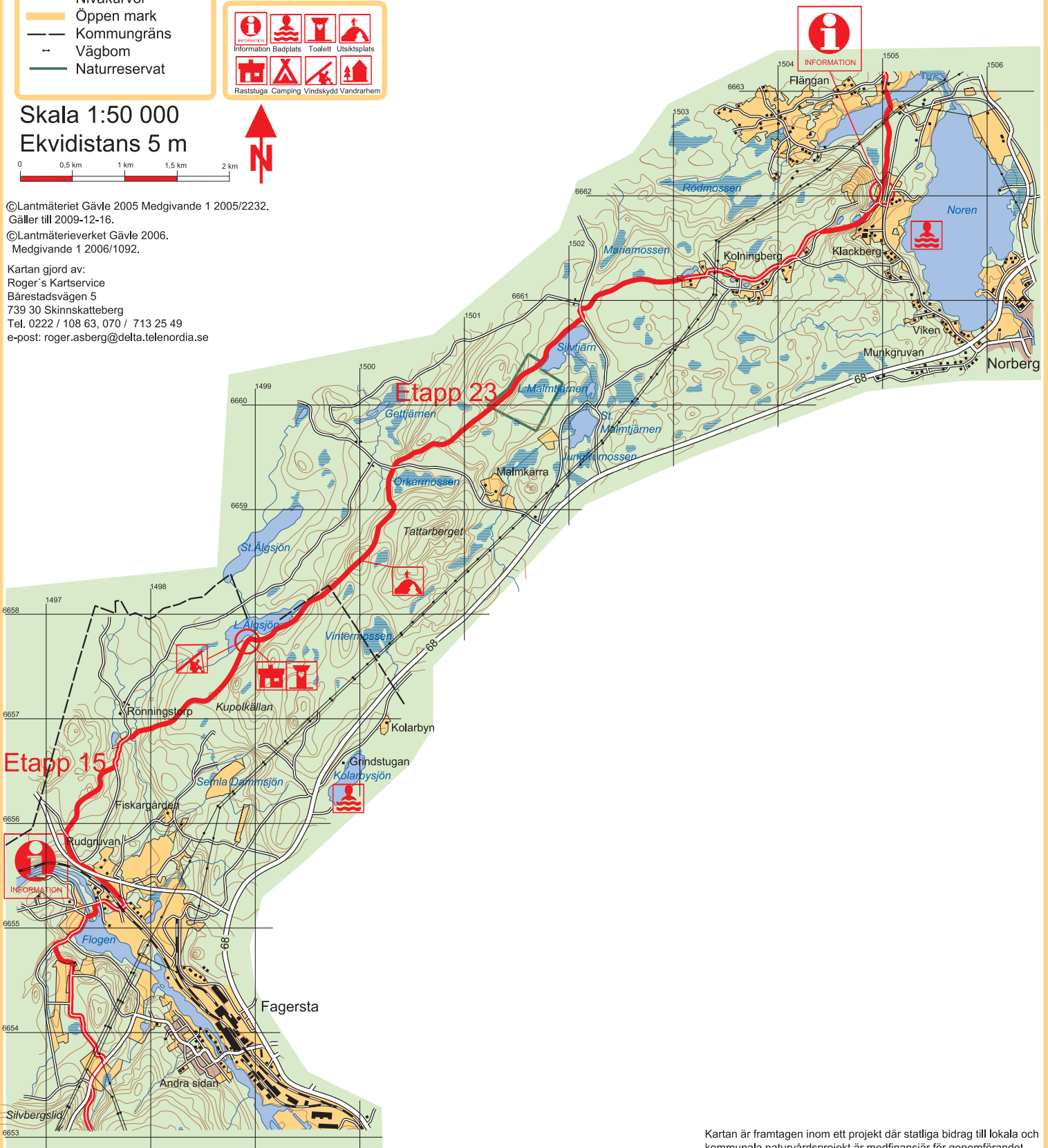
Roger s Kartservice

Bärestadsvägen 5

739 30 Skinnskatteberg

Tel. 0222 / 108 63, 070 / 713 25 49

e-post: roger.asberg@delta.telenordia.se



Kartan är framtagen inom ett projekt där statliga bidrag till lokala och kommunala naturvårdsprojekt är medfinansier för genomförandet